


# Guía de escalada

Sur de la Provincia de Teruel



# **Grupo Alpino Javalambre**

Octubre 2009

*Portada: Pared del agua (San Blas)*

## **INTRODUCCION**

El Grupo Alpino Javalambre se ha ocupado desde su creación en la promoción de los deportes de montaña y dentro de estos tiene un lugar importante la escalada.

Alrededor de la ciudad de Teruel disponemos de pequeñas escuelas de escalada donde los aficionados locales nos iniciamos y preparamos para afrontar nuevos retos en montañas y paredes más lejanas. Estos oasis de escalada son cada vez más visitados por el auge que tiene la escalada deportiva en los últimos años y por este motivo, se hacía necesario la reedición de esta guía que vio la luz en 1995 de la mano de Miguel Angel Punter.

El formato y difusión de la guía se hace de forma digital a disposición de la comunidad de escaladores con la idea de que sea accesible a cualquier interesado en visitar las escuelas de escalada que en ella figuran. Además, nos va a permitir una renovación y actualización con los cambios que se puedan producir y recoger las sugerencias de los escaladores para mejorarla en siguientes ediciones. Te puedes poner en contacto con nosotros en la sede del club, donde nos reunimos todos los martes a las 8 de la tarde:

Ronda Dámaso Torán ("La Nevera", más arriba de Los Arcos), en el primer piso que hay encima de los bajos del Ayuntamiento donde se encierran los toros en La Vaquilla

O por e-mail: [javalambre@gmail.com](mailto:javalambre@gmail.com)

## **AMBITO**

El ámbito geográfico de esta guía comprende las tres comarcas del sur de la provincia de Teruel: Teruel, Albarracín y Gudar-Javalambre.

Se intenta recoger de forma sistemática todos los rincones donde se practica la escalada aunque no tengan siempre fácil acceso, se trate de una escalada sencilla o un simple monolito. La variedad de localizaciones es lo que hace realmente interesante para la escalada a este territorio, donde no contamos con grandes paredes.

El bulder de Albarracín tiene que tener un especial tratamiento por su complejidad y extensión, se ha editado una guía distribuida gratuitamente por internet y además se ha incluido en otras comerciales.

## **MEDIO AMBIENTE**

El compromiso que tenemos los montañeros con el medio ambiente y la defensa del entorno donde desarrollamos nuestra actividad nos obliga a tener en cuenta las recomendaciones de los expertos en esta materia y respetar las leyes de protección de la naturaleza. Intentaremos por todos los medios conjugar nuestro derecho a escalar y disfrutar en la naturaleza con la conservación del medio ambiente.

En nuestras escuelas de escalada se han localizado ocasionalmente nidos de pequeñas rapaces, si detectamos su presencia tenemos que dejar la zona y respetar el periodo de nidificación; siempre tenemos otro sitio donde escalar.

La única zona degradada es el entorno de la Peña del Macho, donde desapareció el sector de "la vía del tren" bajo la autovía A-23 y la misma Peña tiene ahora un viaducto por encima.

## **ZONAS DE ESCALADA**

Peña del Macho

Simas de Valdecebro

Pantano del Arquillo

El Tranko

Nacimiento del río Mijares

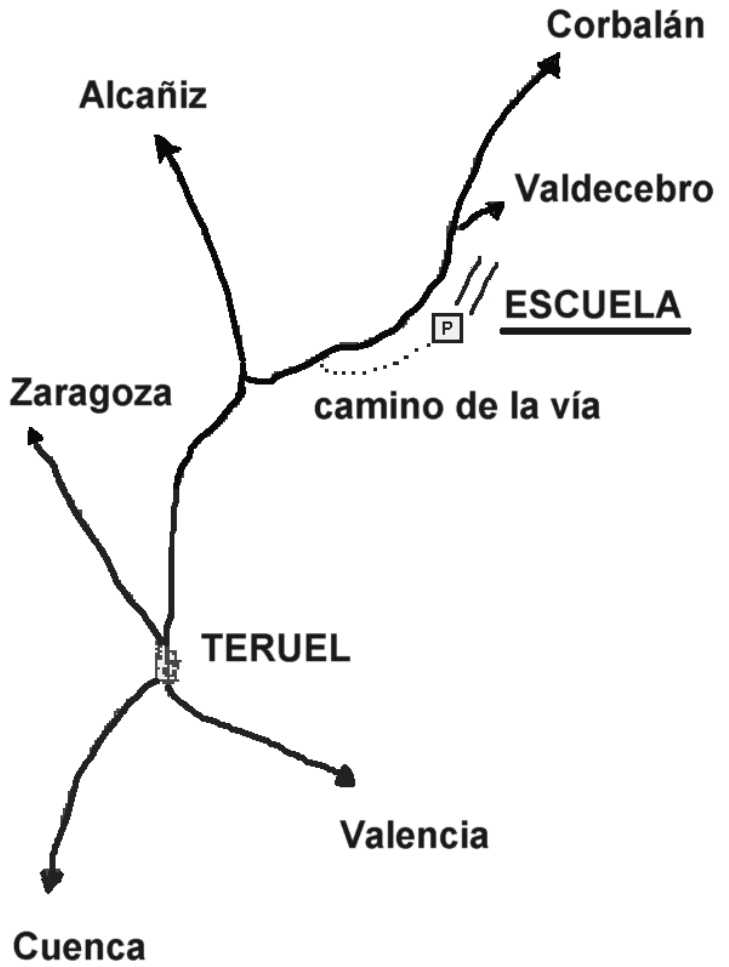


## **PEÑA DEL MACHO**

Son las vías más domésticas de la ciudad de Teruel y donde históricamente se han iniciado los escaladores turolenses hasta que la autovía ha hecho desaparecer uno de sus sectores y la vía verde del tren de ojos negros nos la aleja del parking.

Se llega a la peña El Macho por la carretera de Corbalán (A-226), después de 1 kilómetro desde el cruce de la carretera de Alcañiz encontramos el parking en el desvío de mano izquierda. Desde el coche seguimos la vía verde sentido Sagunto durante otro kilómetro hasta el viaducto de la autovía desde donde vemos la Peña del Macho al otro lado del Barranco Río Seco.

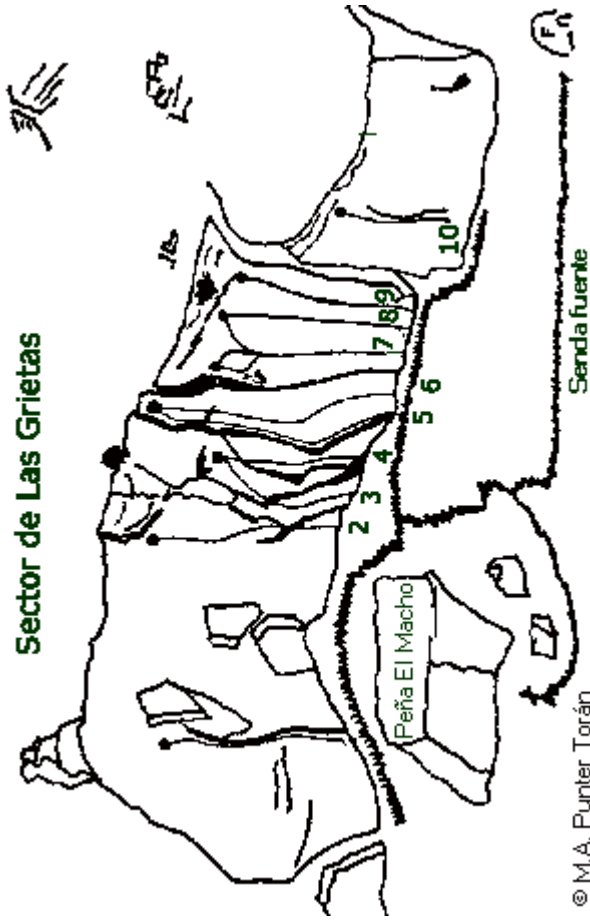




## Sector de las grietas

- 1: Aurelix. v+ (12m. 4 seguros.reunión).
- 2: Desisten. 6b (11m. 4 seguros.reunión).
- 3: Has desistido. v (9m. 3 seguros.reunión).
- 4: El aliento del muerto. v+(8m. 2 seguros.reunión).
- 5: Robin spit. v (11m. 4 seguros.equipada).
- 6: Nipona. 6a+ (11m. 4 seguros.reunión).
- 7: El fuego te llama. 6b+ (11m. 4 seguros.reunión)  
variante 6a+.
- 8: Bernabe. 6b+ (11m. 4 seguros.reunión).
- 9: Zapaterito. 6c+/7a (11m. 4 seguros.reunión).
- 10: Destroyer. v (7m. 2 seguros.reunión).

## Sector de Las Grietas

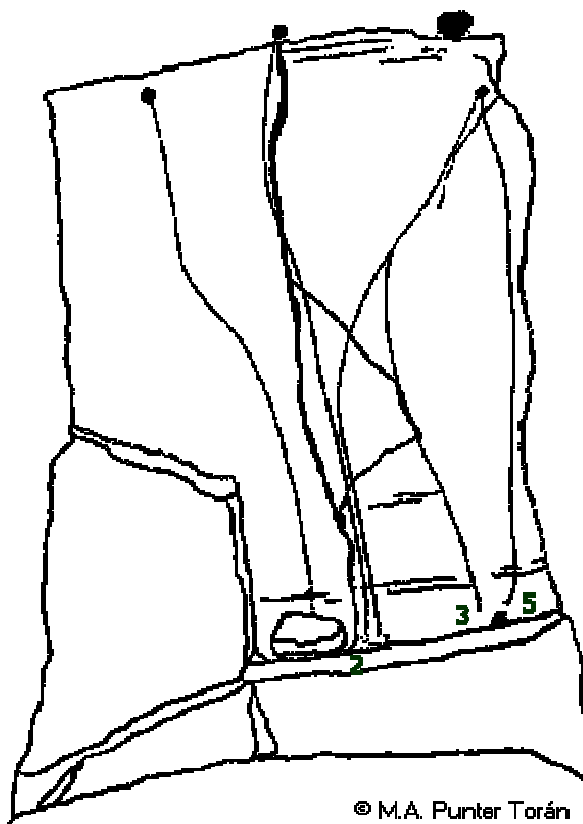


© M.A. Punter Torán

## **Cara este**

- 1: La clásica. v+/6a (8m. 3 seguros.reunión).
- 2: Grieta directa. v (8m. 3 seguros.reunión).
- 3: Speleomisina. 6a+ (8m. 3 seguros.reunión).
- 4: La Bamba. 6b+ (8m. 3 seguros.reunión).
- 5: Vaginal rock. 6a+/b (8m. 3 seguros.equipada).

**Sector de la Peña : cara este**



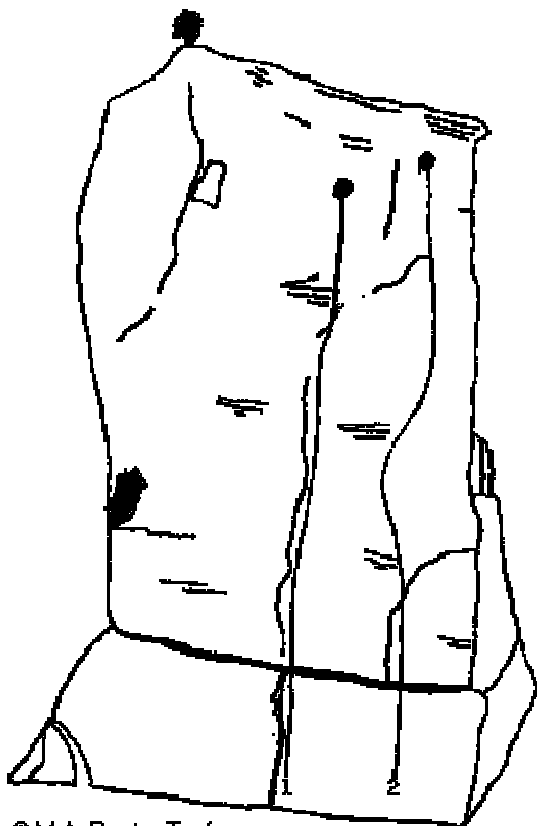
© M.A. Punter Torán

## **Cara oeste**

1: Llego tu hora.- 6a (16m. 6 seguros.reunión).

2: Panzadas.- 6a+ (16m. 6 seguros.reunión).

**Sector de la Peña: cara oeste**



© M.A. Punter Torán

## **Cara sur**

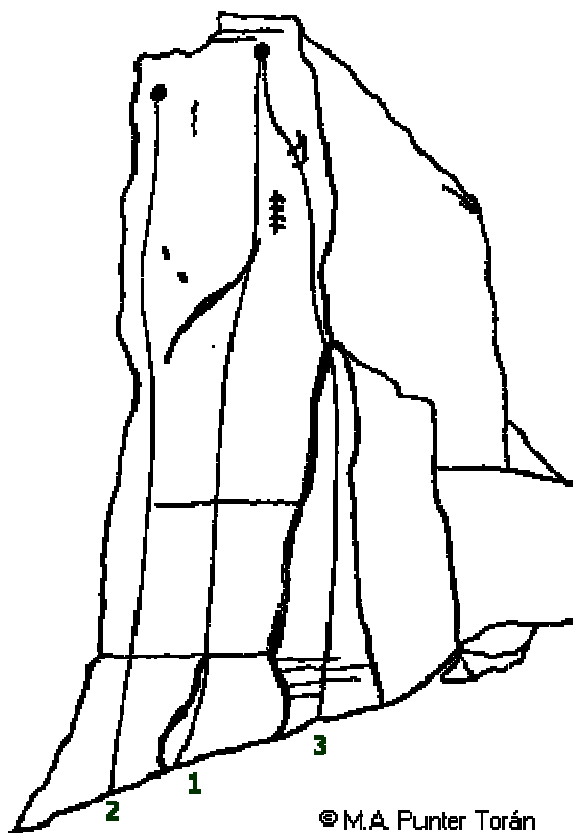
1: AL sur. 6b+/c (12m. 5 seguros.reunión).

2: El imperio del sol. 6b+ (12m. 5 seguros.reunión).

3: AL sur del imperio. 6a+ (12m. 5 seguros.reunión).



**Sector de la Peña: cara sur**

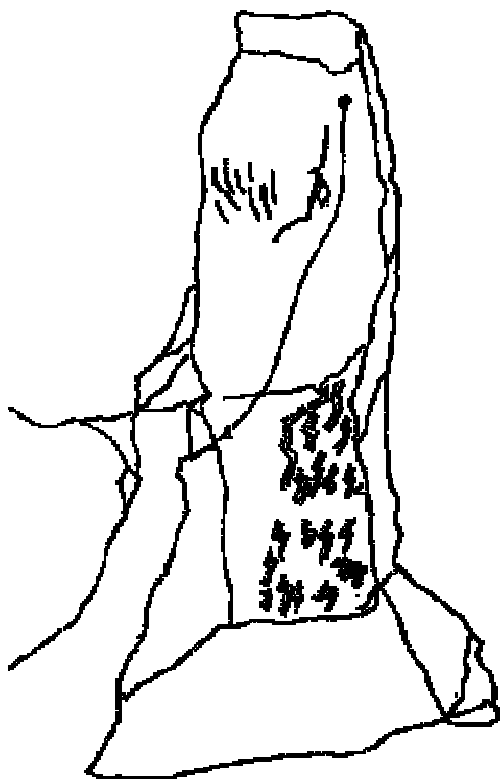


© M.A. Funter Torán

## **Cara norte**

1: La enredadera. v+ (10m. 4 seguros.reunión).

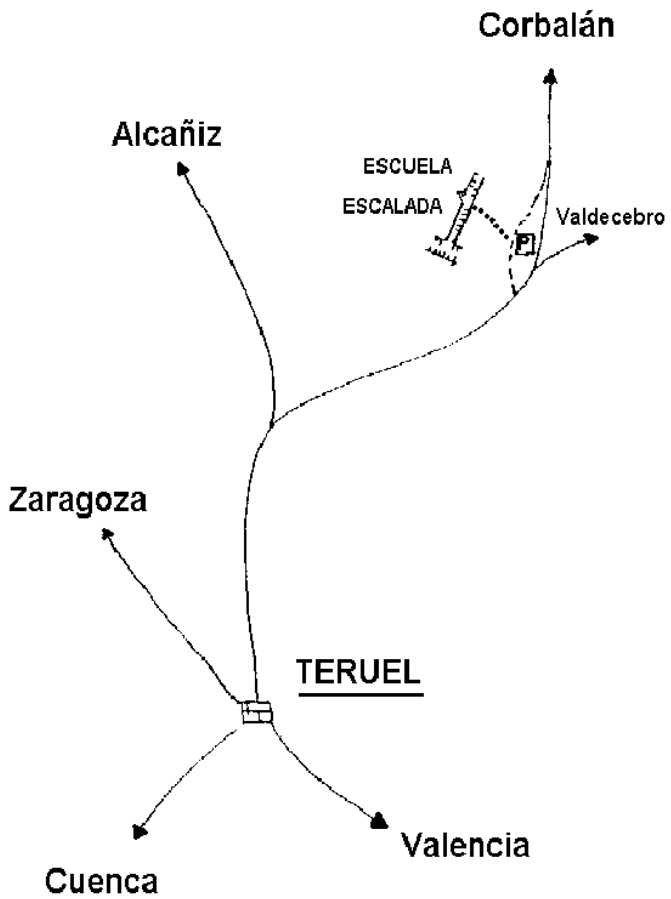
**Sector de la Peña: cara norte**



© M.A. Punter Torán

## **SIMA DE VALDECEBRO**

En la carretera de Corbalan (A-226), tomamos el desvío a la izquierda del nuevo vertedero (2,8 km desde el cruce de la carretera de Alcañiz). Dejamos el coche inmediatamente y divisamos la sima a unos 200 metros ladera abajo a la que accedemos por pista de tierra y senda.

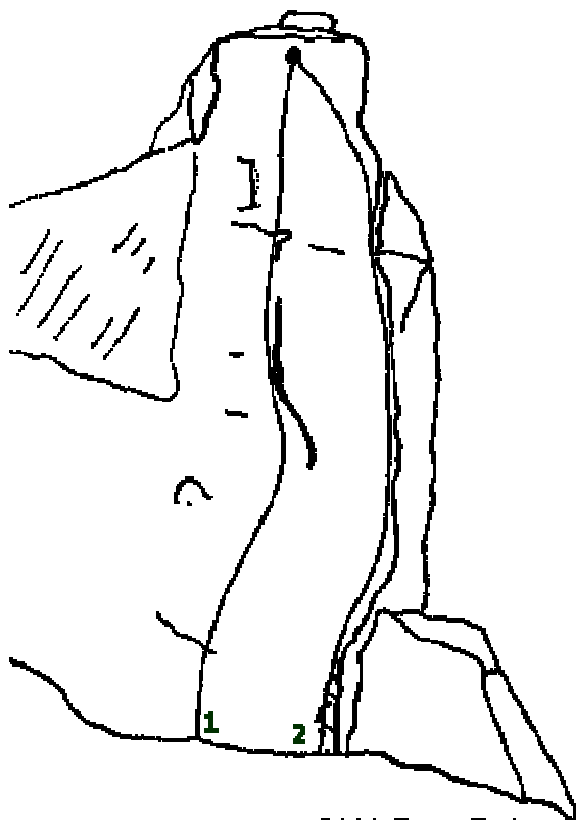


## Sector atardecer

1: Rock and roca.-  $6a+/b$  (9m. 3 seguros.reunión).

2: Amor eterno.-  $6a+/b$  (9m. 3 seguros.reunión).

## Sector atardecer



© M.A. Punter Torán

## **Bajada derecha**

1: Que te vas.- v (4m. 3 seguros.reunión).

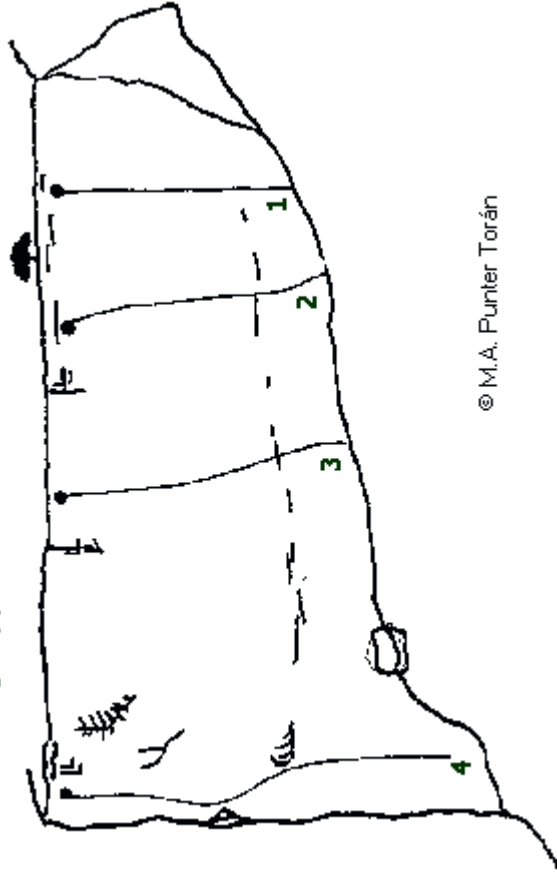
2: Café expres please.- 6a (8m. 3 seguros.reunión).

3: Yo tranquilo.- 6a (6m. 2 seguros.reunión).

4: Salta al borde.- /6a (11m. 4 seguros.reunión).



Sector de la bajada, parte derecha

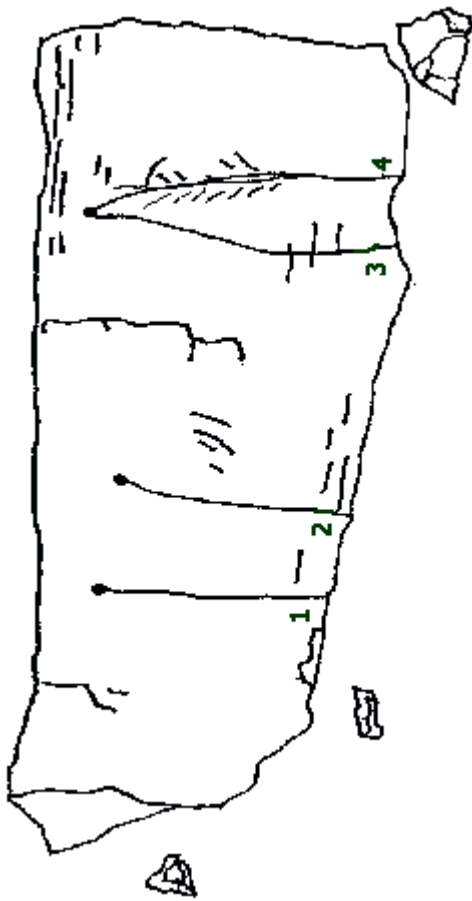


© M.A. Punter Torán

## Bajada izquierda

- 1: Forrest gump. IV+ (6m. 2 seguros.reunión).
- 2: Jamón jamón. IV+ (6m. 1 seguros.reunión).
- 3: Olé Tarifa!!. V (8m. 3 seguros.reunión).
- 4: Chispi. v+ (8m. 3 seguros.reunión).

**Sector de la bajada, parte izquierda**



© M.A. Punter Torán

## Sector del callejón

1: Insisto esto es sexto.-  $7a+/b$  (22m. 9 seguros.reunión).

2: Alcuerze.-  $6c$  (20m. 8 seguros.reunión).

3: Opaco marfil.-  $6b$  (15m. 5 seguros.reunión).

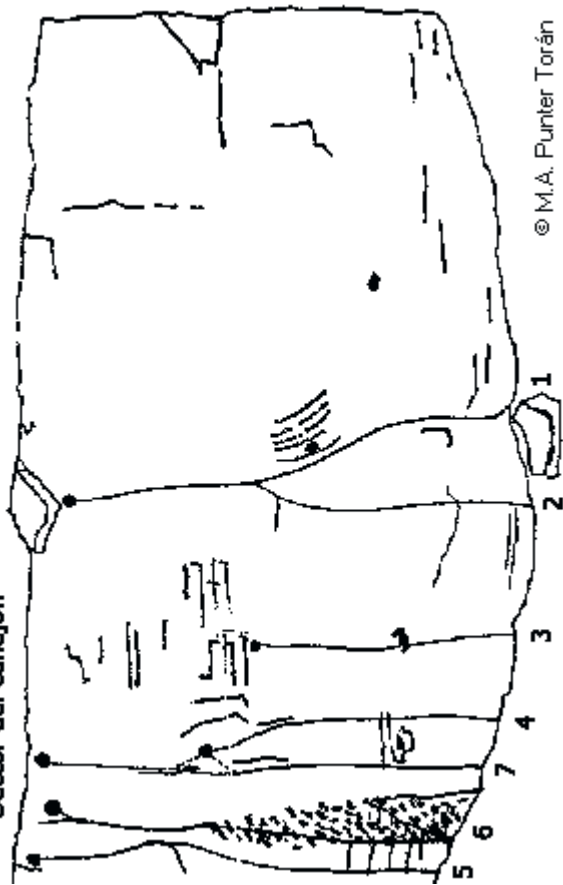
4: Descubridores de la nada.-  $6c+$  (15m. 4 seguros.reunión 1ª cadena)  
 $7a$  (20m. 7 seguros.reunión final).

5: No me jodas la enredadera.-  $v+/6a$  (17m. 7 seguros.reunión).

6: Momentos de duda.-  $6c+$  (20m. 10 seguros.reunión).

7: Arrimate y descansa.-  $6c$  (15m. 5 seguros.reunión 1ª cadena)  
 $6c+$  (20m. 10 seguros.reunión final).

Sector del callejón



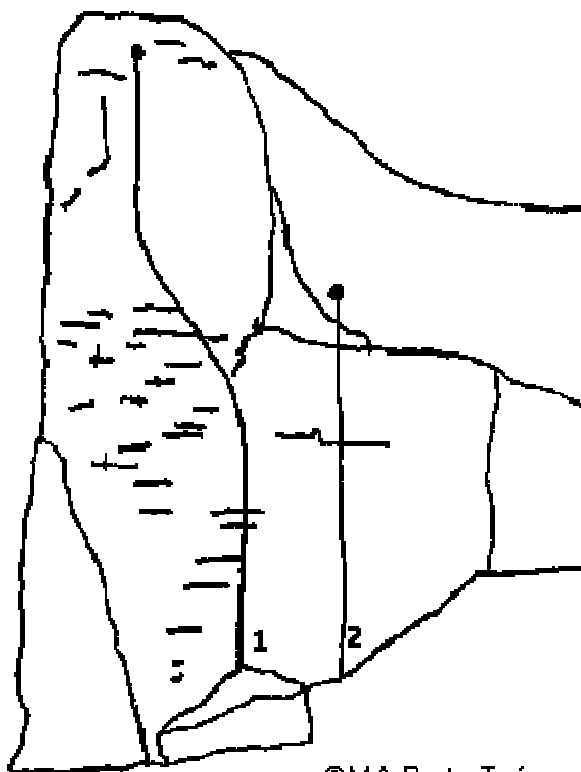
© M.A. Punter Torán

## Sector del Dolmen

1: Que te voy a dar. 6a (7m. 3 seguros.reunión).

2: Merlín, Merlín!!. IV+V (5m. 2 seguros.reunión).

## Sector del dolmen



© M.A. Punter Torán

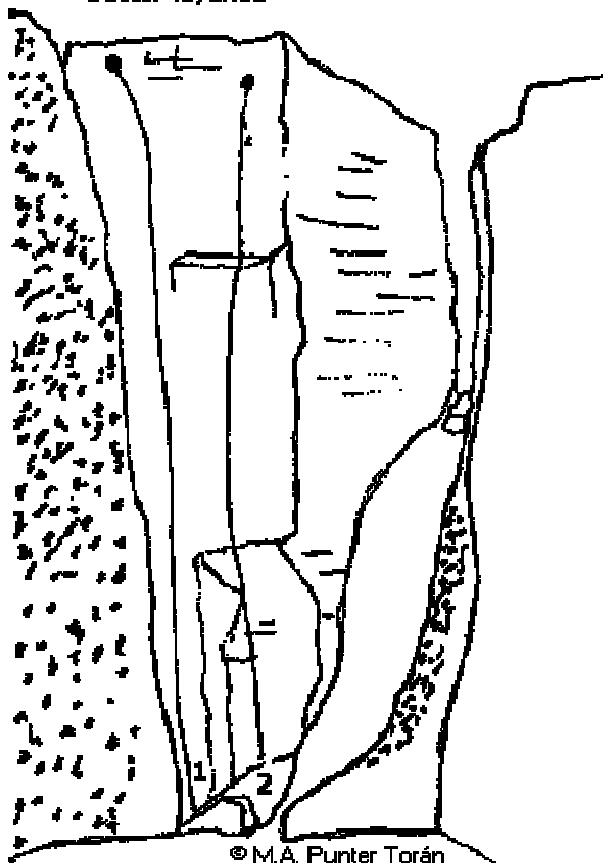
## Sector leyenda

1: Cienfuegos.- 6a+ (15m. 5 seguros.reunión).

2: La escalé porque era vía.- 6b (14m. 5 seguros.reunión).

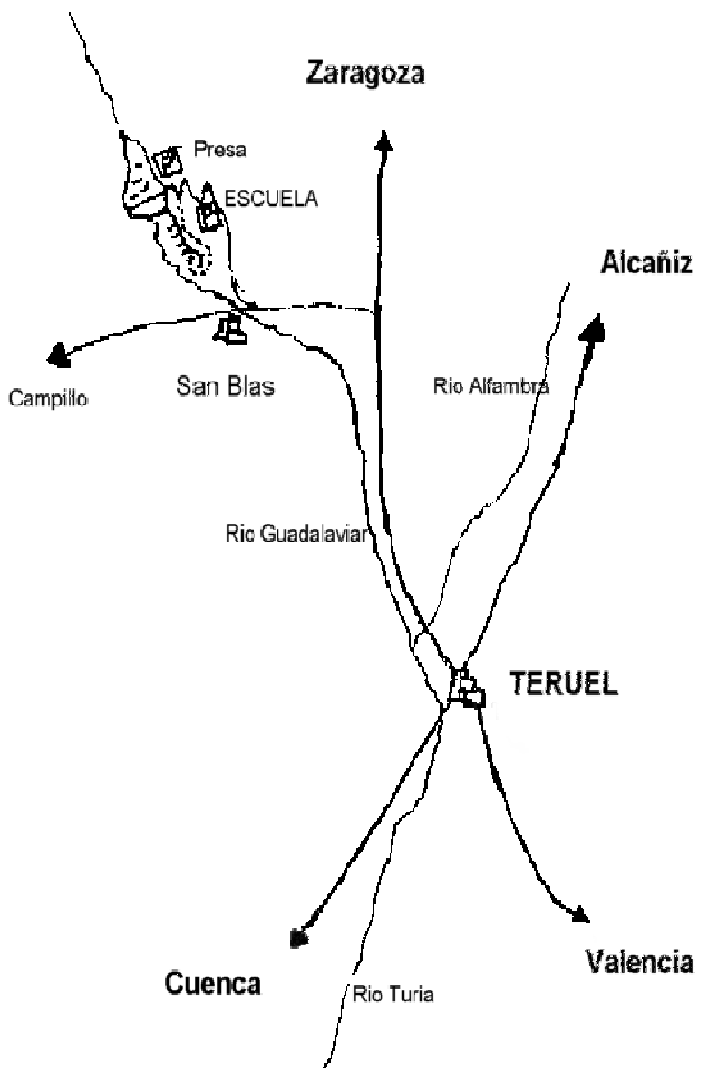


### Sector leyenda



## **SIMA DE VALDECEBRO**

Estas vías están situadas en la base del presa del Arquillo, desde el parking se baja por la senda natural del Guadalaviar.



## Sector promesas

1: El diedro de Pedro.-  $v+6a$  (6 seguros.reunión).

2: La escalera interminable.-  $v$  (15m. 5 seguros.reunión).

3: Visperas de verano.-  $v+6a$  (15m. 5 seguros.reunión).

4: Me pego y no despego.-  $6a+$  (15m. 5 seguros.reunión).

5: Los quintos magníficos.-  $6a+$  (15m. 5 seguros.reunión).

6: Ali-Aga y los 40 tallados.-  $6a$  (15m. 5 seguros.reunión).

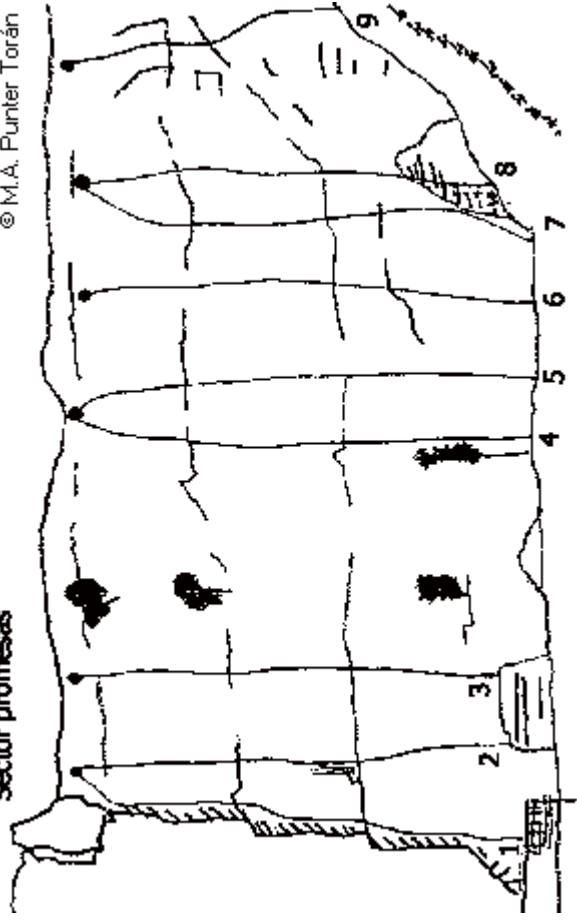
7: La maestra de la estrategia.-  $v+$  (15m. 5 seguros.reunión)

8: El blues de Monclús.-  $6a+/b$  (15m. 5 seguros.reunión).

9: Pedaladas de pasión.-  $6a/b$  (12m. 5 seguros.reunión).

Sector promesas

© M.A. Punter Torán

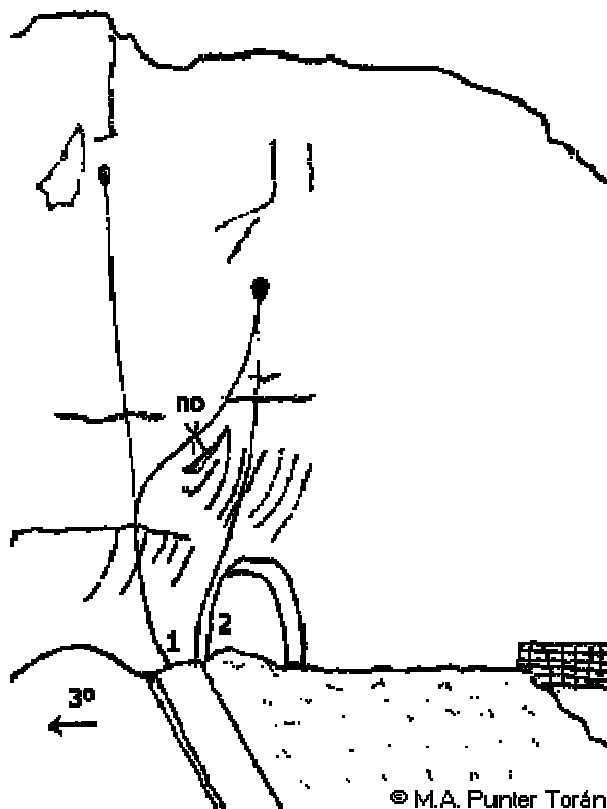


## Sector salidero

1: Ojos que te miran.- 6a+ (12m. 4 seguros.reunión).

2: Machito ponte a brincar.- 7a+ (10m. 4 seguros.reunión).

### Sector salidero



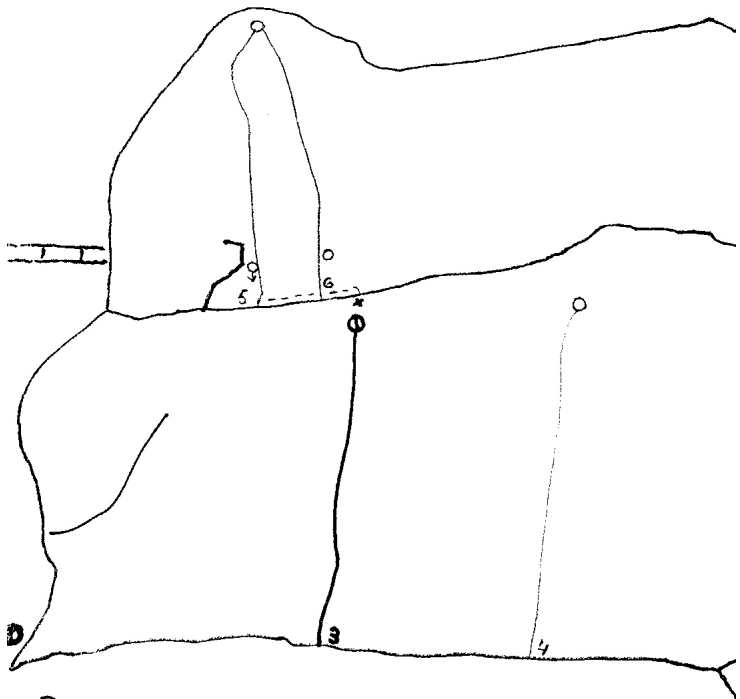
3: Cuando llegue la riada.-  $6b+$  (16m. 6 seguros.reunión).

4: ? .-  $6a$  (11m. 4 seguros.reunión).

5: ? .-  $6a$  (11m. 4 seguros.reunión).

6: ? .-  $v+$  (11m. 4 seguros.reunión).





← PresA.

## **ALFAMBRA**

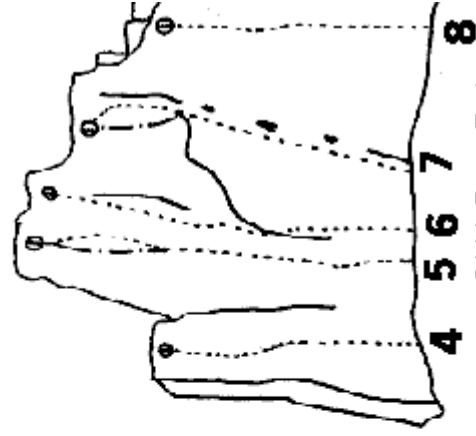
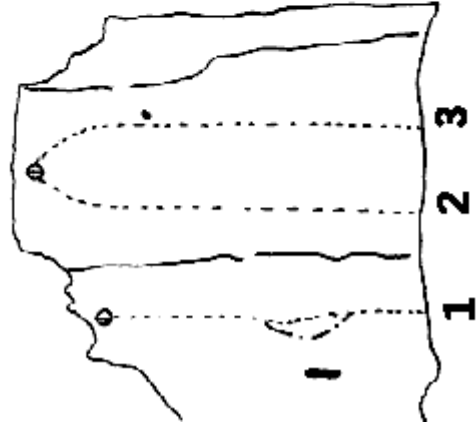
En el barranco de Altabas que está a Km y medio de Alfambra sentido Alcañiz. Antes de llegar al puente nos desviamos a la derecha (Km 610) y pasamos por debajo del puente de la carretera y del tren, las vías están 200 mts hacia arriba de la rambla.



## Sector del portal

- 1: Pan.- 6b+ variante izquierda.
- 2: Magra.- 6c.
- 3: Y vino.- 7a+.
- 4: El sentido de la vida.- 6c.
- 5: Tu mismo.- 6b+ variante derecha 6a+.
- 6: ¿Sufres vida?.- 7a+.
- 7: Apa que rebaño.- 6c variante izquierda 6c+.
- 8: Deseos de lujuria.- 6c.

## Sector del Portal



1: Nasasu.- 6a.

2: La primera del año.- 6a.

3: Mas engaño.- 6a+.

4: En Enero tablero.- 6a+.

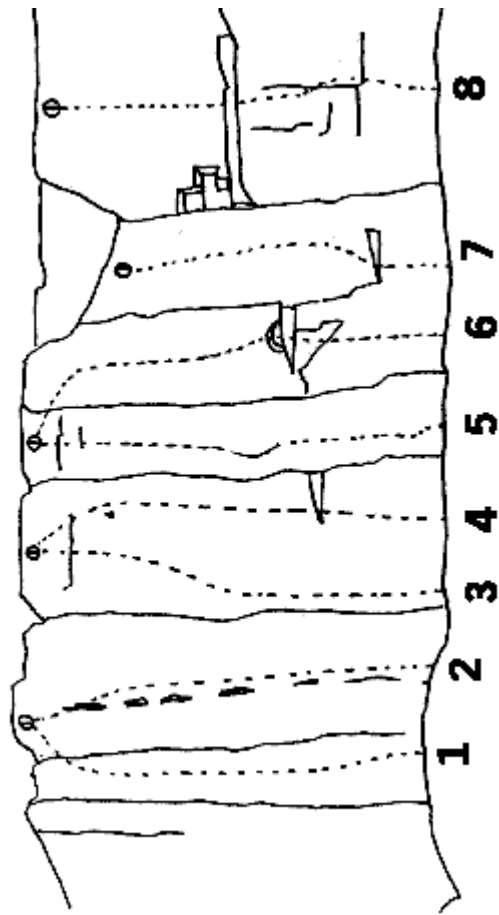
5: Que gusto en el busto.- 6b+.

6: Er dedo sesual.- 6b.

7: Pendiente para los heavys.- 6c+/7a.

8: Hay queda eso.- 6b+.

# SECTOR



© M.A. Punter Torán

1: A las abejas les cantan los pies.- 6c.

2: Sin nombre.- 6c+.

3: La monja que sangra.- 7b.

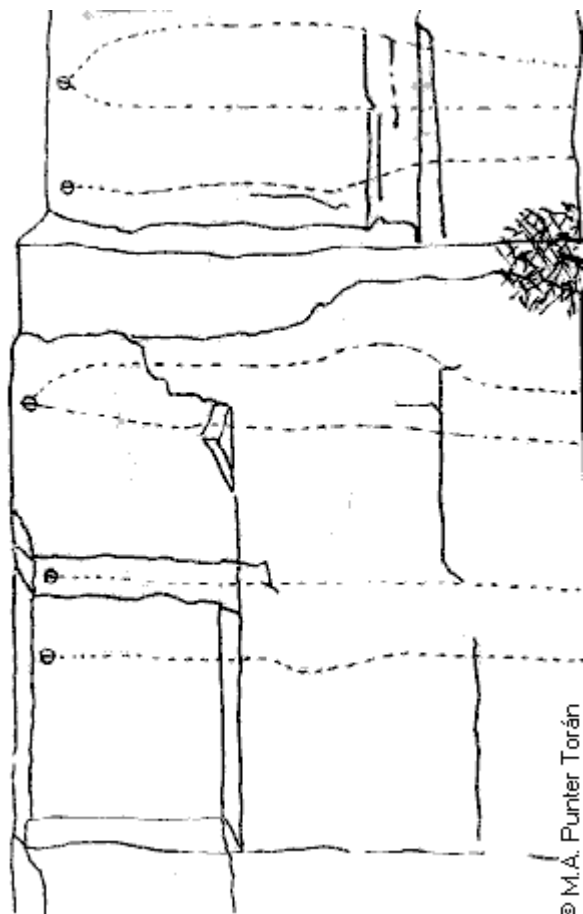
4: Fermín, Prames y los que nos joden los roquedales.- 6c.

5: Aiva puta.- 6c.

6: Muede puta.- 7a+.

7: Oh puta.- 6a+.



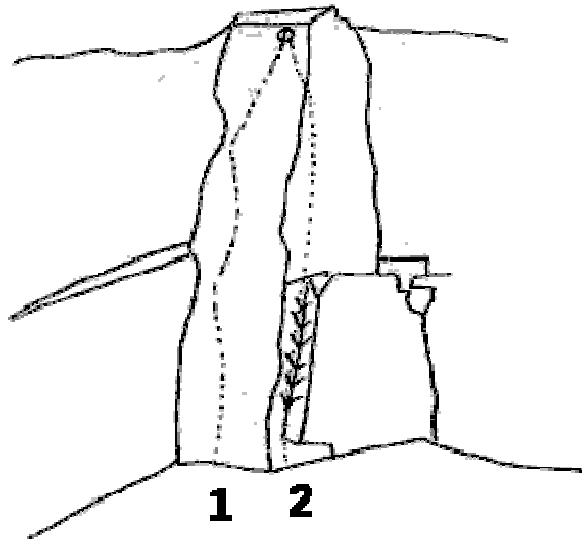


© M.A. Punter Torán

## **Sector III**

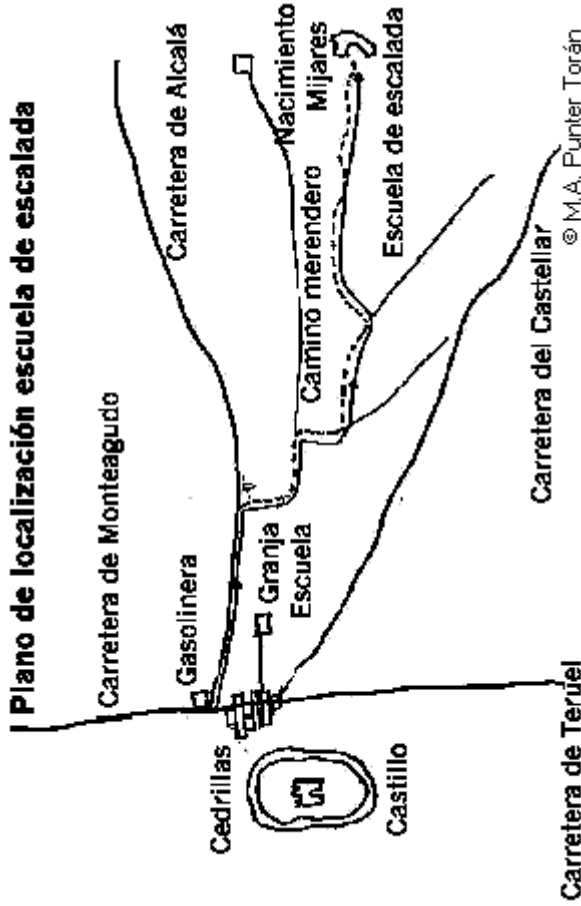
1: Sky tracción.- V+.

2: Er ñapas.- 6a.

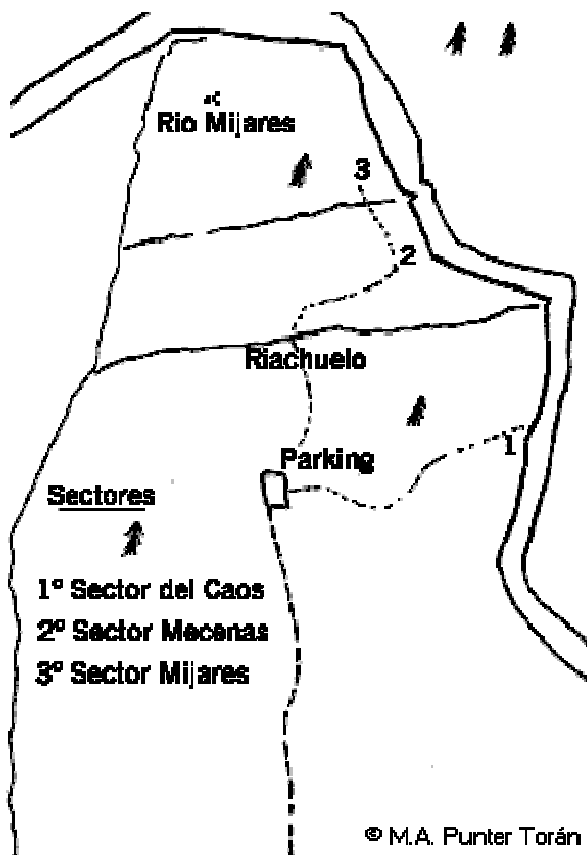


© M.A. Punter Torán

**Plano de localización escuela de escalada**

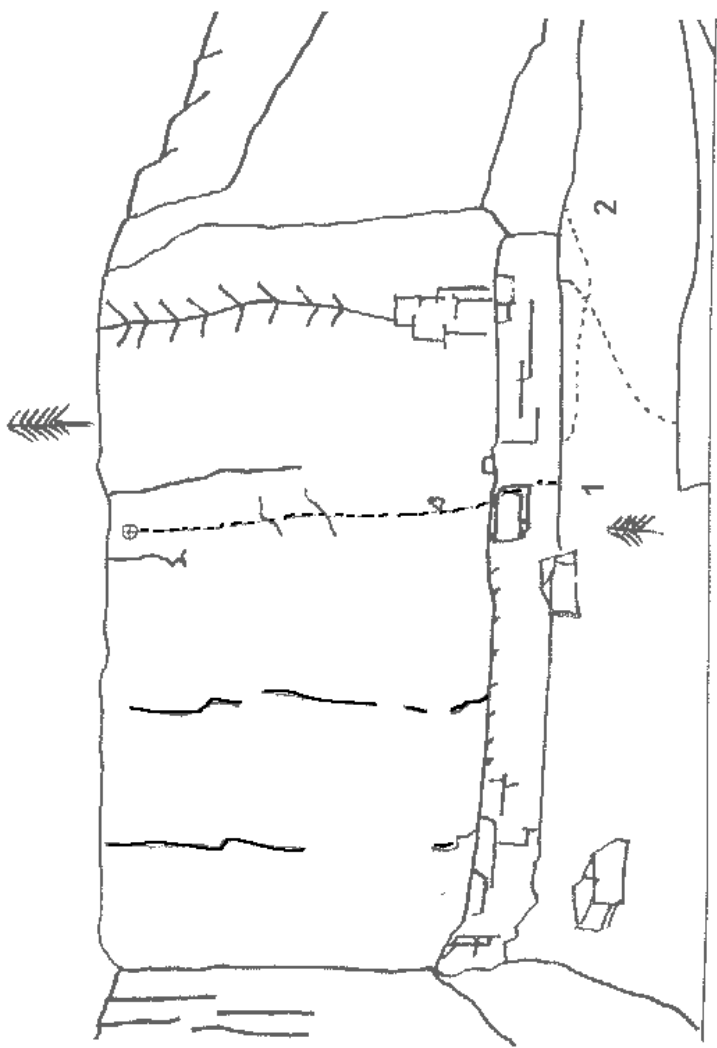


## Sectores de la escuela de escalada



## **Sector kaos**

1: A la vista. 6b (18m. 7 seguros.reunión).

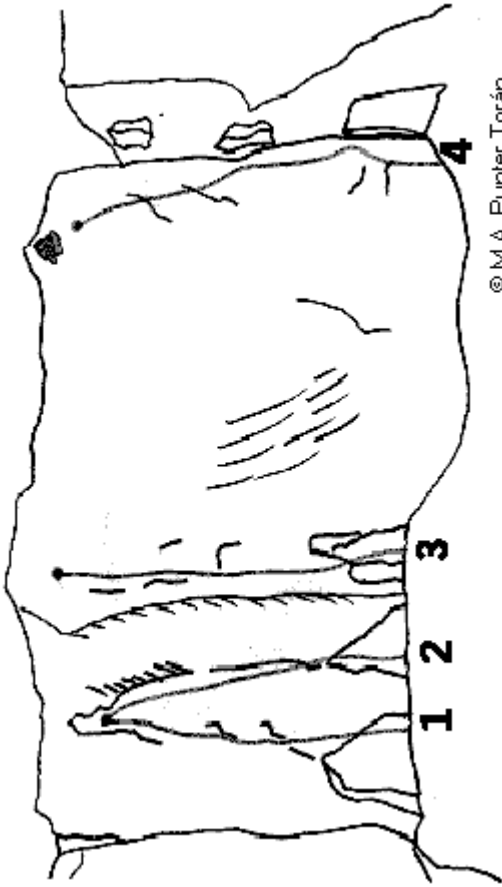


## **Sector Mecenaz**

- 1: Los protectores. V (12m. 5 seguros.reunión).
- 2: Memoria parcial V (12m. 6 seguros.reunión).
- 3: Viaje sin fronteras. 6a (14m. 5 seguros.reunión).
- 4: El poder restrictivo del miedo. 6a (14m. 5 seguros.reunión).



## Sector Mecenas



© M.A. Punter Torán

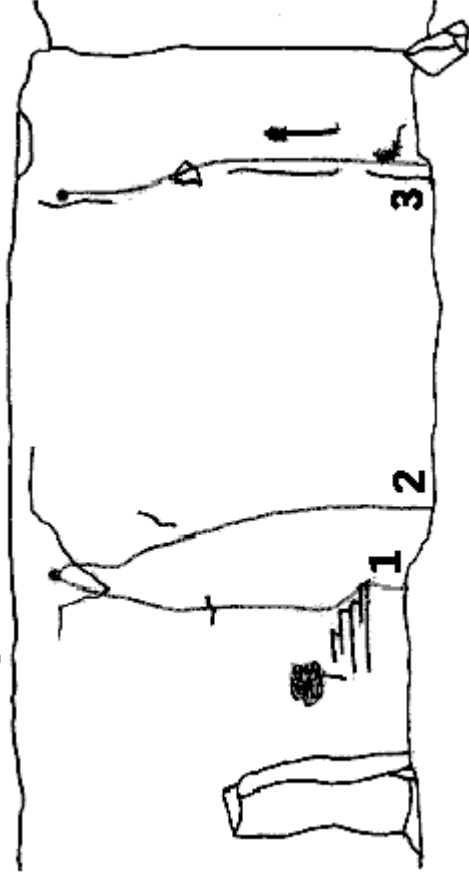
## Sector Mijares

1: Máximo torpe.6a+ (12m. 5 seguros.reunión).

2: Menos hablar y más trepar 6a+ (12m. 6 seguros.reunión).

3: Maravillas de Cedrillas. 6a (12m. 6 seguros.reunión).

## Sector Mijares



© M.A. Punter Torán

## **EL TRANKO (VILLEL)**

Se encuentra localizado en el término municipal de Villel. A la entrada del pueblo y nada más cruzar el puente se coge el camino a la derecha y 200 mts adelante se gira a la derecha para cruzar la rambla, seguir esta dirección.

**ESCUELA**



**Teruel**

**VILLEL**

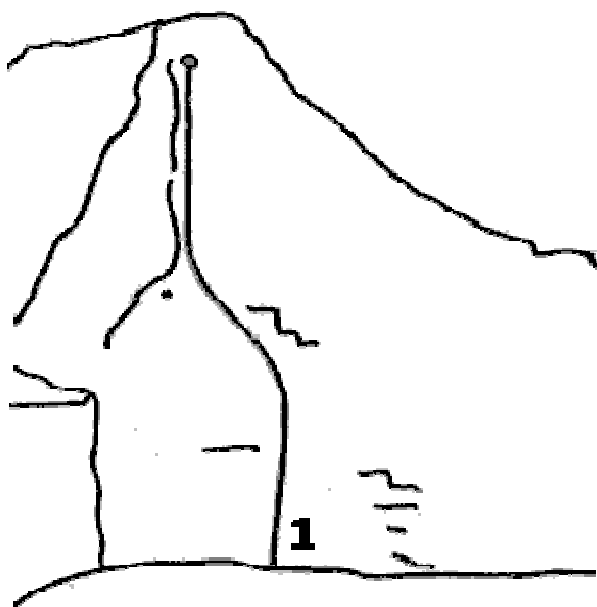
**Fuen santa**

**Cuenca**

## **Sector de la entrada**

Estrategia forzosa. 6b (7m. 3 seguros.reunión).

## Sector de la entrada



## Sector del conocido

¿Y tú de quien eres?  $7a + b$ . (18m. 7 seguros.reunión).



## Sector del conocido

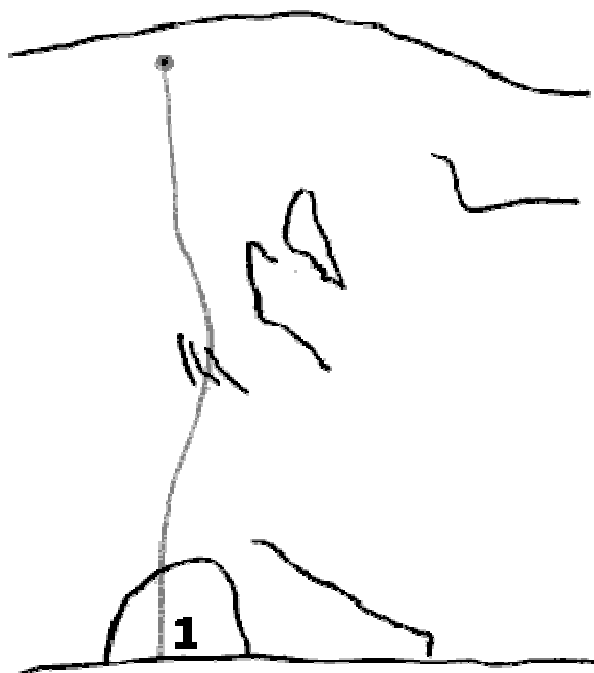


© M.A. Punter Torán

## **Sector oscuro-I**

Según el Tranko. 6b (5m. 5 seguros.reunión).

## Sector oscuro.- I



© M.A. Punter Torán

## **Sector oscuro-II**

Onduline bajo teja. 6b (10m. 4 seguros.reunión).

## Sector oscuro.- II



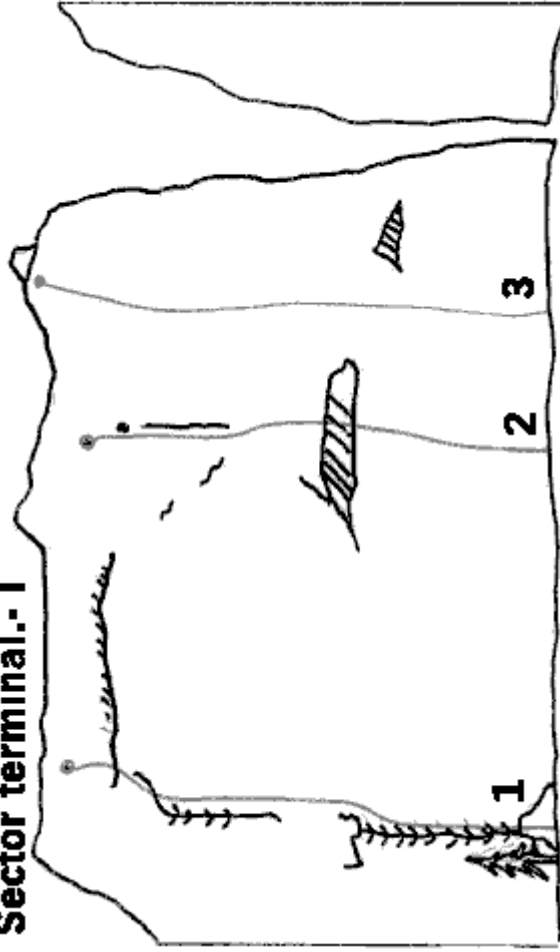
© M.A. Punter Torán

## **Sector terminal-I**

1: Prisioner de ti. 6b+/c (17m. 6 seguros.reunión).

2: La vida cotidiana. 6b+/c (17m. 6 seguros.reunión).


## Sector terminal.- I



## **Sector terminal-II**

1: No eramos tan malos. 6b+/b (22m. 8 seguros.reunión).





© M.A. Punter Torán